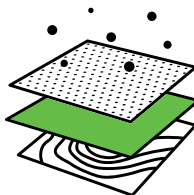




MINISTÈRE
DE LA TRANSITION
ÉCOLOGIQUE
ET DE LA COHÉSION
DES TERRITOIRES

*Liberté
Égalité
Fraternité*



**PLANIF
TERRITOIRES**

Imaginons ensemble
nos territoires de demain

2^e ÉDITION

LES RENCONTRES NATIONALES

« DE LA STRATÉGIE À L'ACTION »

Concilions le temps de la planification
et l'urgence des transitions

7 DÉCEMBRE 2023 / CHARENTON-LE-PONT

MÉDIATHÈQUE DU PATRIMOINE
ET DE LA PHOTOGRAPHIE

En partenariat avec



DE LA STRATÉGIE À L'ACTION



**Concilions le temps
de la planification
et l'urgence
des transitions** //

L'urgence des multiples transitions et leurs conséquences sur les territoires appellent à la responsabilité de tous ! Les acteurs de la planification locale ont ainsi le défi de concilier un ensemble d'enjeux, d'anticiper les transformations locales et participer à une vision stratégique. Le changement de trajectoire territoriale nous demande de revoir nos logiciels de pensées et d'actions pour une approche transversale, intégrée et adaptée de la planification territoriale, indispensable outil des transitions.

L'accélération des réformes ajoute une complexité dans nos pratiques quotidiennes. Ainsi, le réseau Planif Territoires se trouve à un moment charnière pour accompagner et outiller les collectivités tout en prenant le temps de l'écoute et de la prise de hauteur avec les acteurs locaux engagés dans ce collectif national.

Cette journée sera l'occasion de se retrouver environ un an après l'évènement de lancement du réseau Planif Territoires, le 8 novembre 2022, et de partager nos travaux afin de les enrichir et les poursuivre à vos côtés.

AU PROGRAMME DE LA MATINÉE

 Auditorium

Dès 9h

ACCUEIL CAFÉ

9h30 - 9h45

DISCOURS D'OUVERTURE

- **Philippe MAZENC**, Directeur Général de l'Aménagement, du Logement et de la Nature, MTECT

EN RÉSEAU

9h45 - 9h50

- **Émilie BONNET-DERIVIÈRE**, Cheffe du bureau de la planification urbaine et rurale et du cadre de vie, DGALN/DHUP

EN DÉBAT

9h50 - 11h10

L'élu a-t-il toutes les cartes en main pour le changement de trajectoire territoriale ?

À l'heure du ZAN et de la Stratégie Nationale Bas Carbone, quelles sont les évolutions du rôle des élus dans la planification locale ? Comment les élus portent-ils une vision stratégique et prospective du territoire ? Notre groupe d'élus engagés dans la planification partagera ses réflexions issues d'un cycle d'ateliers et ses pistes d'actions locales.

- **Pierre GROSJEAN**, Conseiller départemental du Cher, Président de la SEM Territoria et Maire de Baugy
- **Philippe GAMEN**, Président du PNR du Massif des Bauges, Vice-Président à la Fédération des Parcs naturels régionaux de France et Maire du Noyer
- **Danielle MAMETZ**, Présidente du Syndicat Mixte Flandre et Lys, Vice-Présidente du Syndicat Mixte SIDEN-SIAN et Maire de Boëseghem
- **Jean-Paul MICHAUD**, Vice-Président du Grand Besançon en charge de l'aménagement du territoire et du SCoT, Président du Syndicat Mixte Besançon Cœur Franche-Comté et Maire de Thoraise

ÉCLAIRAGE

11h20 - 11h30

Réenchâter la planification par la construction d'un nouveau récit du territoire inscrit dans le temps long

- **Charlotte BURON DAUBIGNEY**, Docteure en géographie, archéogéographe et chercheuse associée au laboratoire ESO

REGARDS CROISÉS

11h30 - 12h30

Mobiliser l'ingénierie face à la vague de documents d'urbanisme à mettre à jour

La Loi Climat et Résilience, et particulièrement le Zéro Artificialisation Nette (ZAN), oblige à la révision des documents d'urbanisme : comment les acteurs de l'ingénierie se préparent-ils à répondre à cette vague ? Quelles évolutions et quelles perspectives pour l'ingénierie de la planification ?

- **Karine HUREL**, Déléguée générale adjointe à la Fédération Nationale des Agences d'Urbanisme

- **Sandrine BARRALIS**, Directrice du Département Procédures Réglementaires et Foncières, TPF Ingénierie et membre du bureau Environnement et Biodiversité à Syntec Ingénierie
- **Line RAPHAEL PARDON**, Vice-Présidente régionale de l'AITF, Directrice de la Valorisation du Cadre de Vie, Ville d'Auxerre – Agglomération de l'Auxerrois
- **David LABOREY**, Responsable de l'Atelier des solutions, Territoires et Usagers, DGALN
- **Émilie CHAPEAU**, Chargée de mission transversale, Direction Générale à l'appui opérationnel et stratégique, ANCT

AU PROGRAMME DE L'APRÈS-MIDI

LES MINI-CONFÉRENCES

📍 Auditorium

Séquence 1

14 h - 14 h 45

Bâtir une stratégie de renaturation et la mettre en œuvre en planification, notamment à l'aide d'outils comme les coefficients de biotope par surface

- **Stella GASS**, Directrice Générale de la Fédération nationale des SCoT
- **Christelle NEAUD**, Responsable d'Études en Écologie Urbaine, Cere-ma Île-de-France

14 h 45 - 15 h 30

Retour sur la démarche d'élaboration d'un PLUi par l'approche paysagère

- **Charlotte BURON DAUBIGNEY**, Docteure en géographie, archéogéographe et chercheuse associée au laboratoire ESO
- **Katell CHOMARD**, Directrice planification et dynamiques urbaines de Lorient Agglomération

Séquence 2

15 h 45 - 16 h 30

Coopérer dans la planification, retour des référents des réseaux locaux du réseau Planif Territoires

- **François MARTIN**, Chef de la mission Conseil en Stratégies Territoriales à la DDTM 29 et coordinateur du réseau Planif Territoires Bretagne
- **Philippe LE BOURNOT**, Adjoint Aménagement au Service Aménagement et Risques à la DDTM 40 et coordinateur du réseau Planif Territoires des Landes
- **Roxane JOLY**, Cheffe de projet planification au bureau de la planification urbaine et rurale et du cadre de vie, DGALN/DHUP/QV3

16 h 30 - 17 h 15

Apport de la recherche-action sur les territoires

- **Nicolas MAISETTI**, Directeur du Programme POPSU Transitions, GIP EPAU
- **Mathurin BASILE**, Chef de projet au bureau des stratégies territoriales, DGALN/DHUP/AD

LES ATELIERS

14 h - 15 h 30 / 15 h 45 - 17 h 15

📍 Salle Eugène Viollet-Le-Duc
2^e étage

Quel appui juridique sur les procédures de PLU(i)/SCoT avec un éclairage de la FNP NR « en quoi l'avis d'un PNR engage les documents d'urbanisme »?

- **Frédérique JOSON**, Chargée de mission droit et planification, au bureau de la planification urbaine et rurale et du cadre de vie, DGALN/DHUP/QV3
- **Nicolas SANAA**, Aménagement du territoire, Fédération des Parcs Naturels Régionaux de France

14 h - 15 h 30 / 15 h 45 - 17 h 15

📍 Salle Médéric Mieusement
2^e étage

Élaborer un bon cahier des charges en planification : quelles questions se poser ?

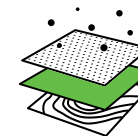
- **Clémence CARON**, Responsable nationale des spécialités aménagement et planification, CNFPT
- **Xavier GUILBERT**, Urbaniste, XG Conseil
- **Dominique MOUILLOT**, Directeur de l'aménagement du territoire à la Communauté des Communes de la Haute-Saintonge

CLÔTURE DE LA JOURNÉE

17 h 15 - 17 h 30

📍 Auditorium

- **Vincent MONTRIEUX**, Sous-Directeur de la Qualité du cadre de vie, DGALN/DHUP



NOTES

.....

.....

.....

.....

.....

.....

.....

.....

.....

.....

.....

.....

.....

.....

.....

.....

.....

.....

.....

.....

.....

.....

.....

.....

.....

.....

.....

.....

.....

.....

.....

.....

.....

.....

.....

.....

.....

.....

.....

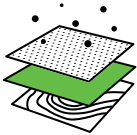
.....

.....

.....

.....

NOTES



PLANIF TERRITOIRES
Imaginons ensemble
nos territoires de demain

Le réseau Planif Territoires, anciennement Club PLUi lancé en 2012 par le Ministère de la Transition Écologique, est un réseau national d'acteurs de la planification territoriale, qui comprend également des relais locaux : les réseaux régionaux ou interdépartementaux Planif territoires (ex club PLUi régionaux).

Le réseau Planif Territoires poursuit l'objectif de promouvoir et d'outiller les collectivités dans l'élaboration de leur PLUi et de leur SCoT, de partager les retours d'expérience ; il s'est élargi aux SCoT en 2022 afin de permettre d'intégrer à ses réflexions toutes les échelles de la planification ainsi que la nécessaire articulation entre ces échelles.

Il compte aujourd'hui 5 500 membres : communes, EPCI compétents, structures porteuses de SCoT, services centraux et déconcentrés de l'État ou agences d'urbanisme, PNR, CAUE, bureaux d'études, chercheurs, etc.

Piloté par la DGALN (bureau de la planification urbaine et rurale) en partenariat avec l'AMF, Intercommunalités de France, France Urbaine, la Fédération nationale des SCoT, la FNAU et le CNFPT, le réseau s'est ainsi ouvert à de nouvelles ambitions pour accompagner le changement de trajectoire des territoires dans un contexte de transitions multiples. Les travaux 2023 ont porté sur des sujets aussi variés que la gouvernance, l'ingénierie, la renaturation des espaces urbanisés, à poursuivre en 2024... avec de beaux sujets en perspective autour de la décarbonation des territoires et du renouvellement urbain.



**DES IDÉES ET DES QUESTIONS
POUR LE RÉSEAU PLANIF TERRITOIRES ?
COMPLÉTEZ CE FORMULAIRE !**