



Cerema

Centre d'études et d'expertise sur les risques,
l'environnement, la mobilité et l'aménagement

Club PLUi 16 – 86 – 87

17 septembre 2020

**PLUi, consommation d'espaces, étalement urbain et
stratégie foncière**

Terrains constructibles

=

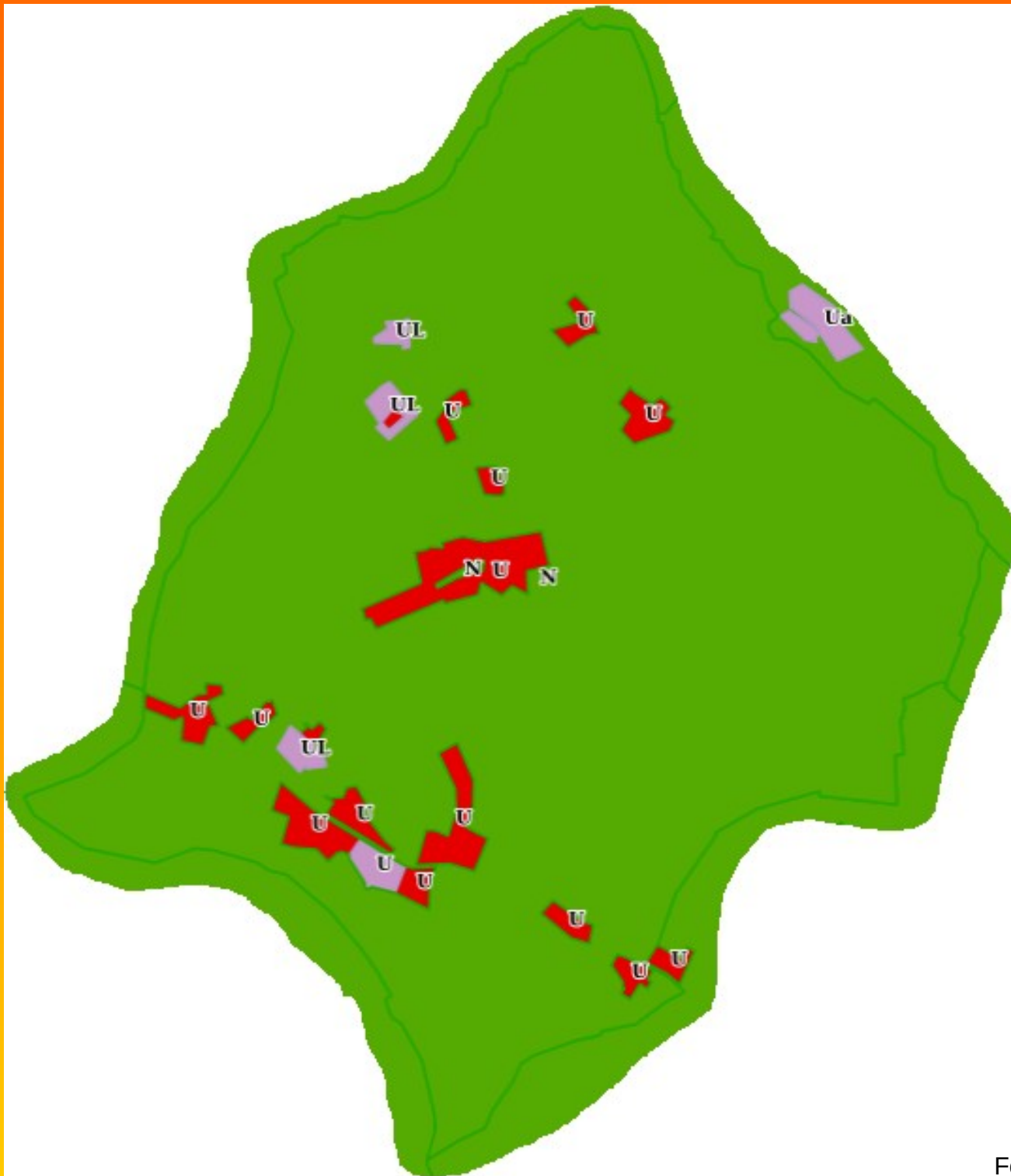
population supplémentaire

+

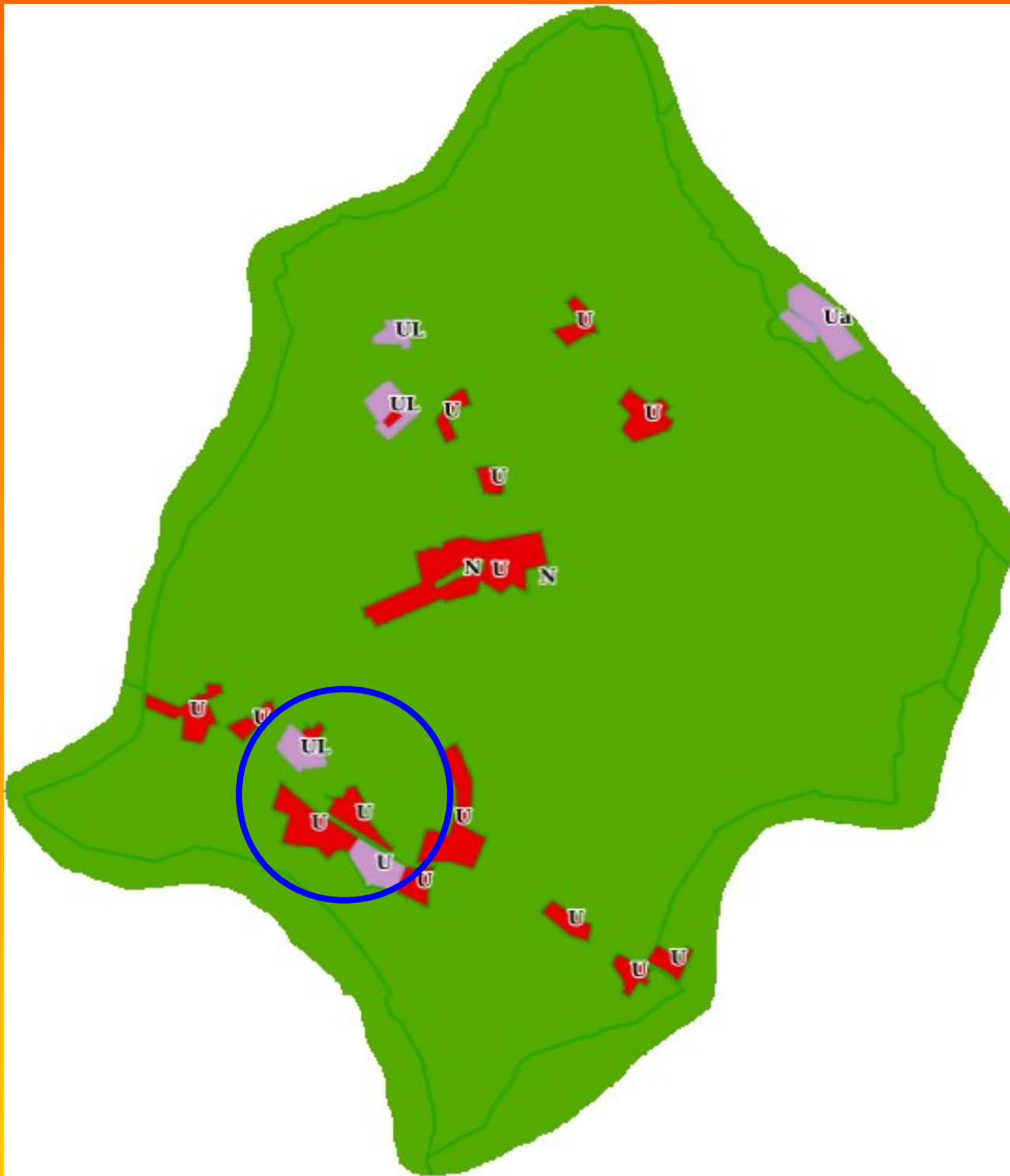
activités économiques



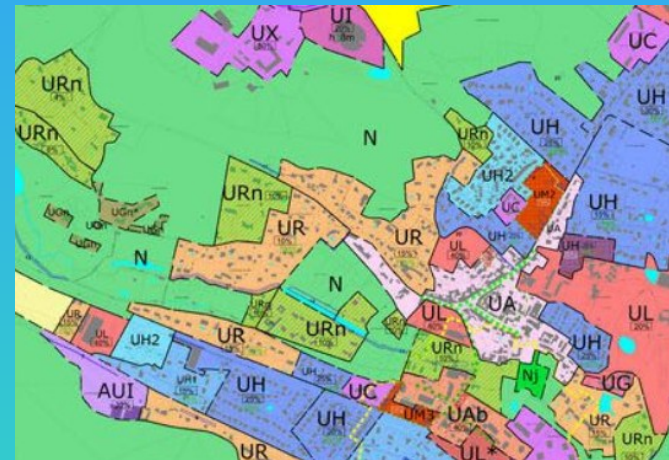












+

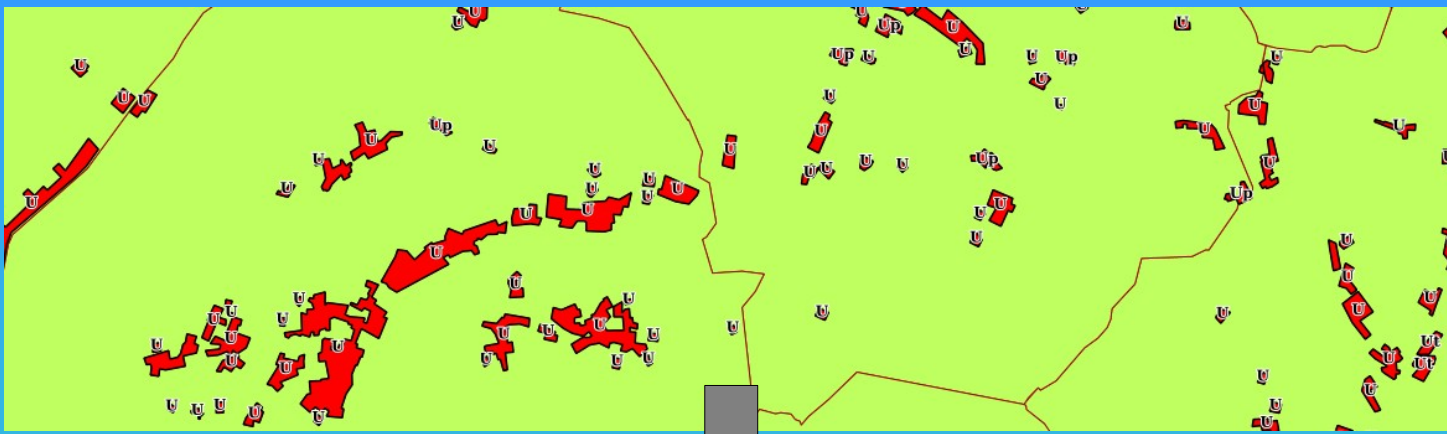


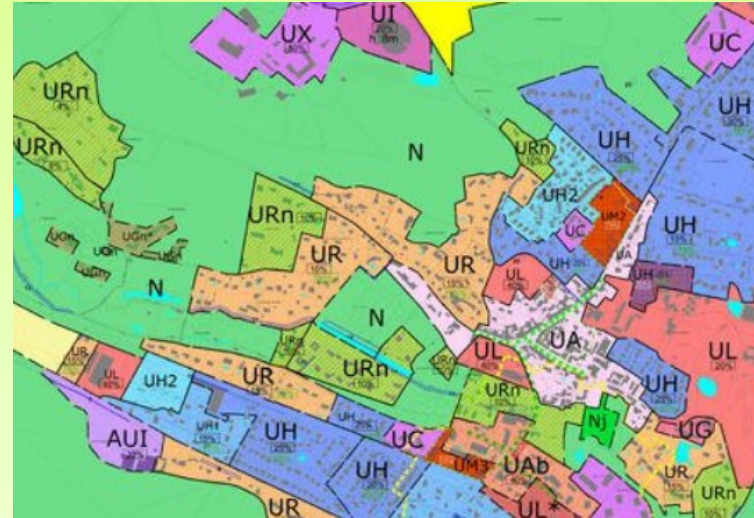
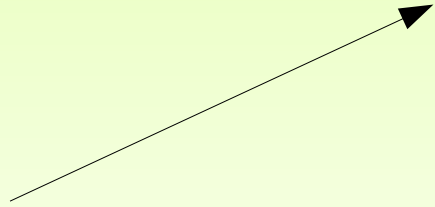
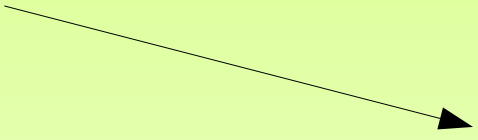
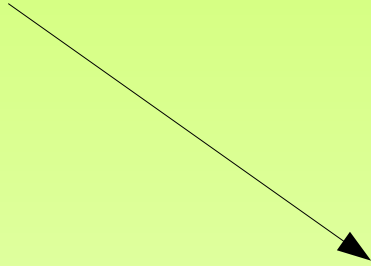
+



=

STRATÉGIE FONCIÈRE







200 €

3 000 €

11 000 €





Cerema

Centre d'études et d'expertise sur les risques,
l'environnement, la mobilité et l'aménagement

Liens

Cerema : <https://www.cerema.fr/fr>

Panorama des taxes :

<http://outil2amenagement.cerema.fr/renforcer-la-strategie-fonciere-par-la-fiscalite-a1484.html>

Foncier : <http://outil2amenagement.cerema.fr/foncier-r7.html>

Remonter le temps : <https://remonterletemps.ign.fr/>

Contact :

Karine Maubert-Sbile

Directrice d'études Développement et aménagement des territoires
Département Aménagement Intermodalité Transport / Groupe Territoire Prospective
Évaluation

Tél.: +33(0)5 56 70 66 62- Port : +33(0)6 78 54 10 47

www.cerema.fr / [@CeremaCom](https://twitter.com/CeremaCom) / [in @Cerema](https://www.linkedin.com/company/cerema)



Direction Territoriale Sud Ouest / rue Pierre Ramond - CS 33166 Saint-Médard-en-Jalles Cedex