

GéoPortail de l'Urbanisme

Pont à Mousson le 13 novembre 2018

Référent régional pour le déploiement
Charles Ackermann - DREAL

Délais et obligations pour la dématérialisation des DU et des SUP

Échéances pour les **DU, Documents d'Urbanisme**
(ordonnance 20 décembre 2013)



La directive INSPIRE

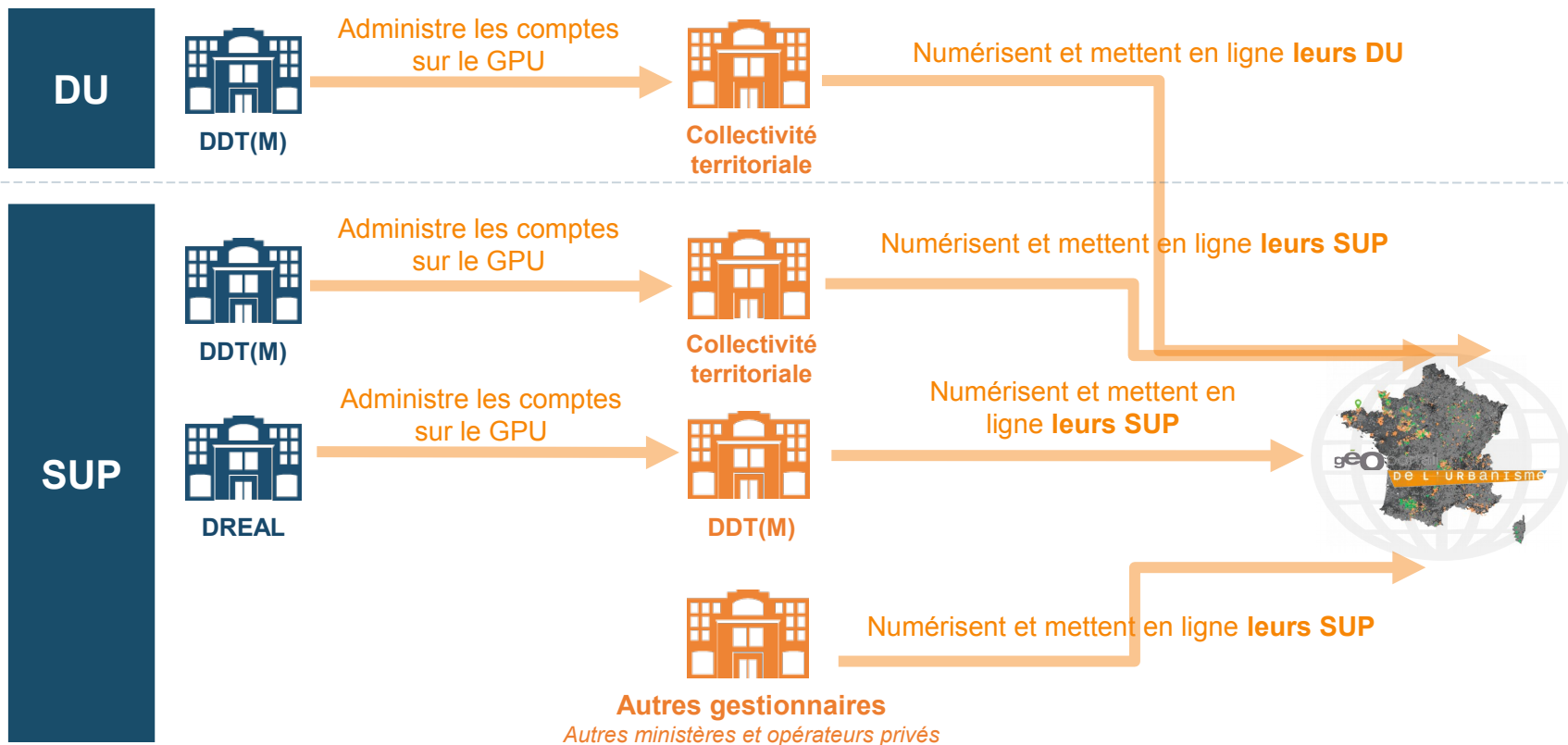
Loi pour une république numérique

(14/03/2007)

Objectif : faciliter la diffusion et l'utilisation de l'information géographique en Europe.

DU	Au 01/01/2016	Lors de toute révision d'un DU entre le 01/01/2016 et le 01/01/2020	Au 01/01/2020
Numérisation	Les DU sont numérisés de préférence au standard CNIG	Les DU sont numérisés obligatoirement au standard CNIG	
			Tout nouveau DU est obligatoirement mis
SUP	A partir du 01/07/2015		Au 01/01/2020
Numérisation	Les gestionnaires de SUP fournissent à l'Etat les SUP numérisées au standard CNIG		
Téléversement			La publication des SUP en ligne sur le GPU vaut annexion aux DU

Une répartition des rôles pour les DU et les SUP...



Les DDT(M) sont à la fois administratrices locales pour les DU et les SUP des collectivités et autorités compétentes pour les SUP des ministères (MTES, MCTRCT et MAA).

Légende



Administrateur local



Autorité compétente

L'accès à l'information ... ex : la commune de FEY-en-HAYE

géoportail DE L'URBANISME

Liberté • Égalité • Fraternité
RÉPUBLIQUE FRANÇAISE

Informations générales Cartographie Recherche avancée Aide Administration

Accueil > Cartographie

Rechercher une adresse, une ville, un lieu... + rechercher par parcelle

FEY-EN-HAYE (54193)

Zone couverte par le Plan Local d'Urbanisme (PLU) de la commune de FEY-EN-HAYE

lon : 5.950650
lat : 48.911670

© IGN – 2018 – copie et reproduction interdite

PLAN DU SITE	AIDE	LÉGAL	PARTENAIRES
Accueil	FAQ	Mentions Légales	geoportail.gouv.fr
Informations générales	Manuels et Consignes	Conditions Générales d'Utilisation	data.gouv.fr
Cartographie	Glossaire	Cookies et statistiques	gouvernement.fr
Recherche avancée	Assistance	Crédits	lefrance.gouv.fr
Liens			france.fr
			service-public.fr

L'accès à l'information ... ex : la commune de FEY-en-HAYE

The screenshot displays the Géoportail DE L'URBANISME interface. At the top left, the French flag and the motto "Liberté • Égalité • Fraternité" are visible. The main navigation bar includes "Informations générales", "Cartographie", "Recherche avancée", "Aide", and "Administration". A search bar is present with the text "Rechercher une adresse, une ville, un lieu..." and a button labeled "+ rechercher par parcelle".

The left sidebar shows the location "FEY-EN-HAYE (54193)" and a section titled "DOCUMENTS D'URBANISME". It lists two zones: "Zone classée U Zone urbanisée, en application du règlement." and "Zone classée Périmètre de droit de préemption urbain, en application du règlement." Below this, there is a link for "Ensemble des pièces écrites" and a button to "Téléchargez l'archive complète". A "HISTORIQUE" section is also present, stating that users can access existing urban planning documents for the commune.

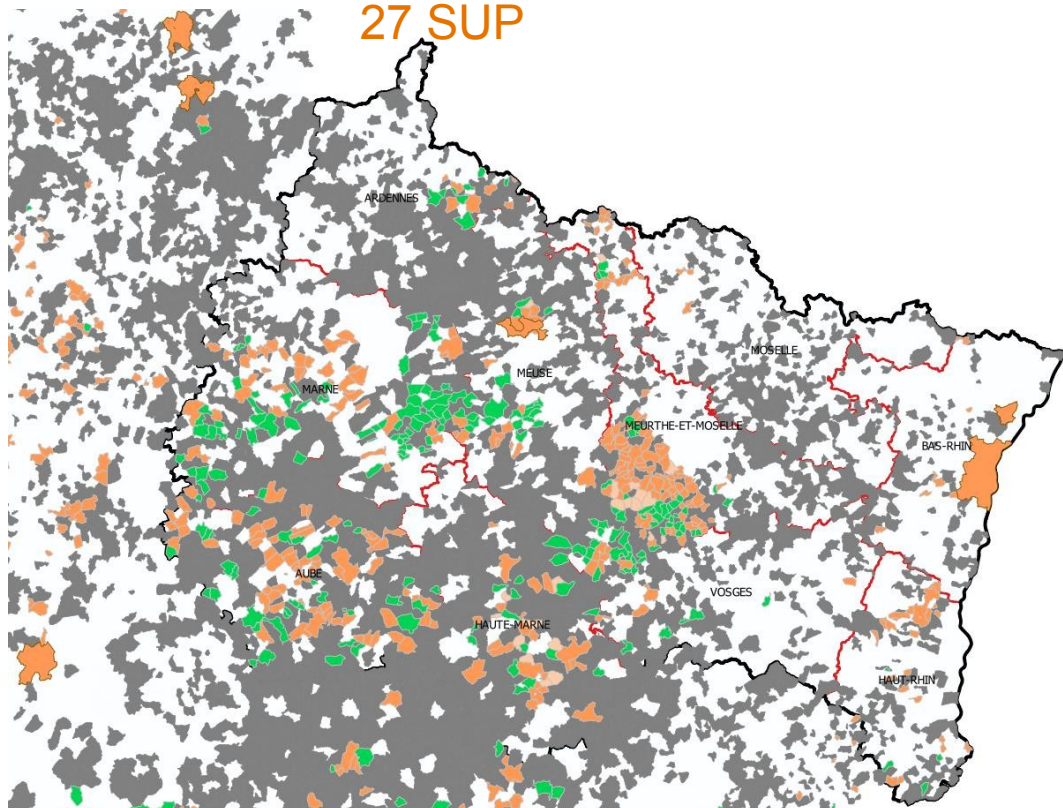
The main map area shows a detailed urban plan with various colored zones (red, green, blue) and parcel numbers (e.g., 214, 216, 218, 220, 222, 224, 226, 228, 230, 232, 234, 236, 238, 240, 242, 244, 246, 248, 250, 252, 254, 256, 258, 260, 262, 264, 266, 268, 270, 272, 274, 276, 278, 280, 282, 284, 286, 288, 290, 292, 294, 296, 298, 300). A red line highlights a specific parcel. The map includes a scale bar (20 m) and coordinates (lon : 5.961317, lat : 48.903504). Logos for IGN, the Ministry of the Interior, and the French Republic are visible at the bottom of the map area.

The footer contains four columns of links: "PLAN DU SITE" (Accueil, Informations générales, Cartographie, Recherche avancée, Liens), "AIDE" (FAQ, Manuels et Consignes, Glossaire, Assistance), "LÉGAL" (Mentions Légales, Conditions Générales d'Utilisation, Cookies et statistiques, Crédits), and "PARTENAIRES" (geoportail.gouv.fr, data.gouv.fr, gouvernement.fr, legifrance.gouv.fr, france.fr, service-public.fr).

Etat des versements en Grand Est

523 DU versés dont 20 POS – 213 CC – 283 PLU – 1 PLUi – 6 SCOT
30 DU en attente de publication
27 SUP

10 % des versement à l'échelle nationale

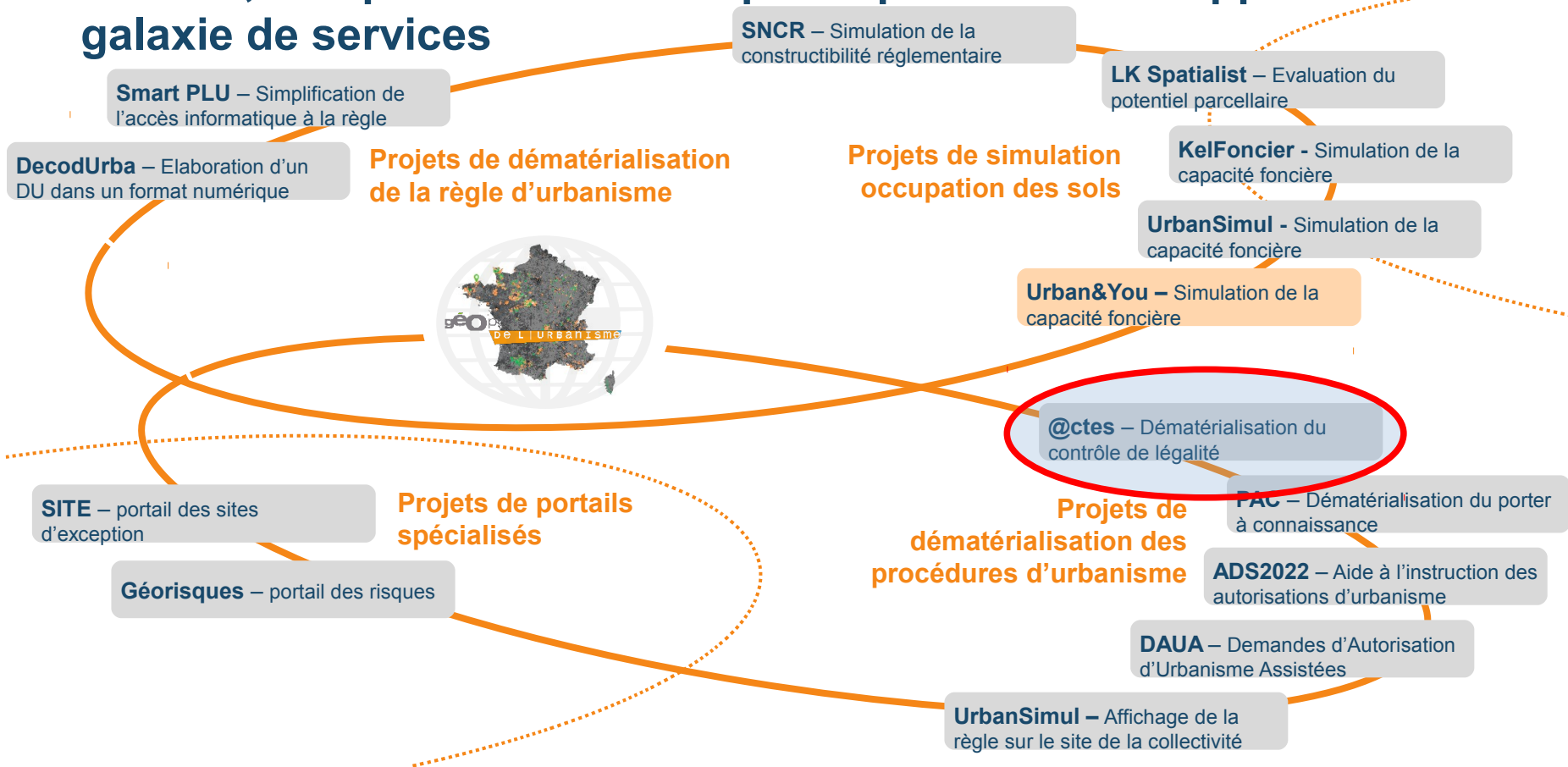


Légende

VUE D'ENSEMBLE (PLUi, PLU, POS, CC, RNU)

- Règlement national d'urbanisme
- Plan local d'urbanisme intercommunal
- Plan local d'urbanisme
- Plan d'occupation des sols
- Carte communale

Le GPU, une plateforme sur et par laquelle se développe une galaxie de services

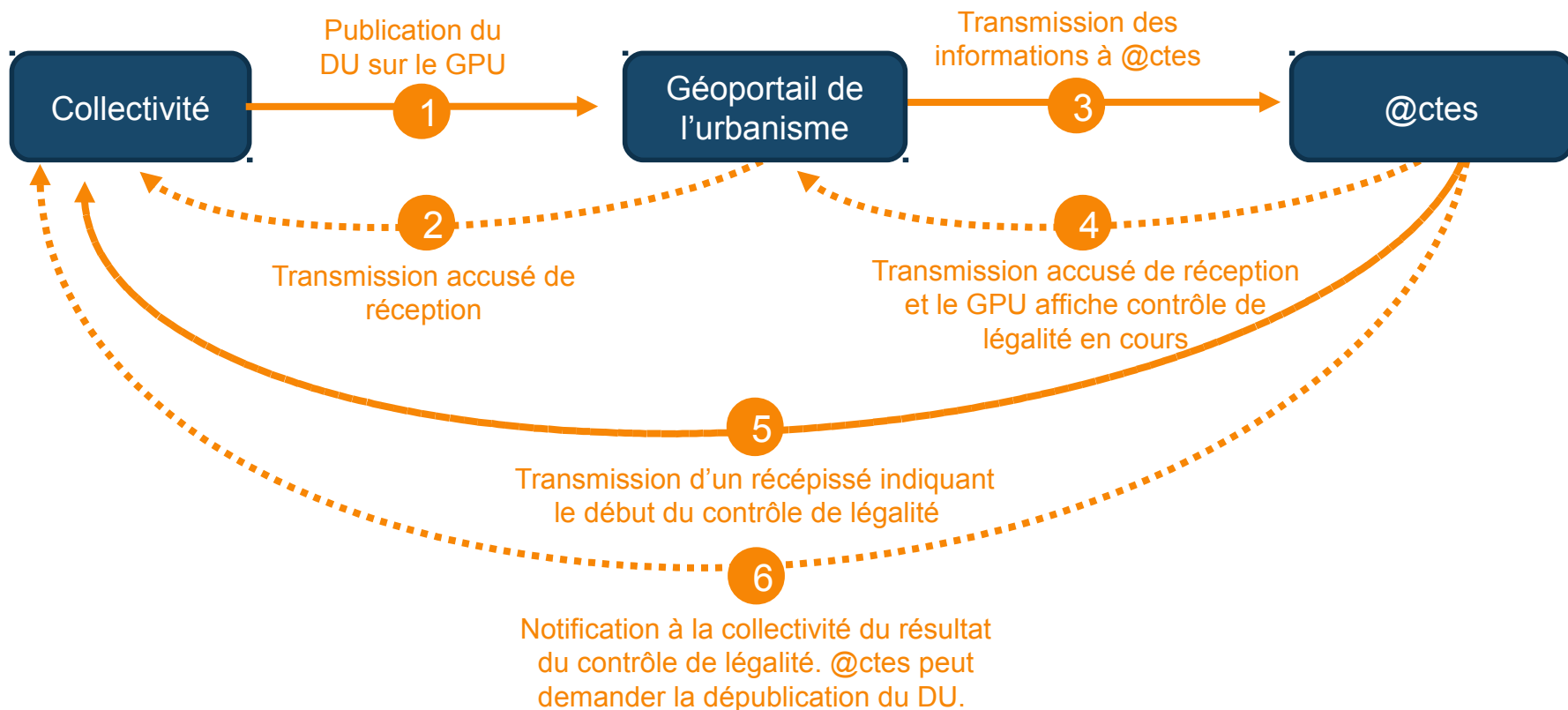


Le géoportail de l'urbanisme fournit les données nécessaires au déploiement de services numériques privés et publics innovants et s'enrichit des expériences menées avec ces services.

- Projet en interaction avec le GPU
- Projet qui pourrait être en relation avec le GPU

FOCUS : le rapprochement @ctes - GPU

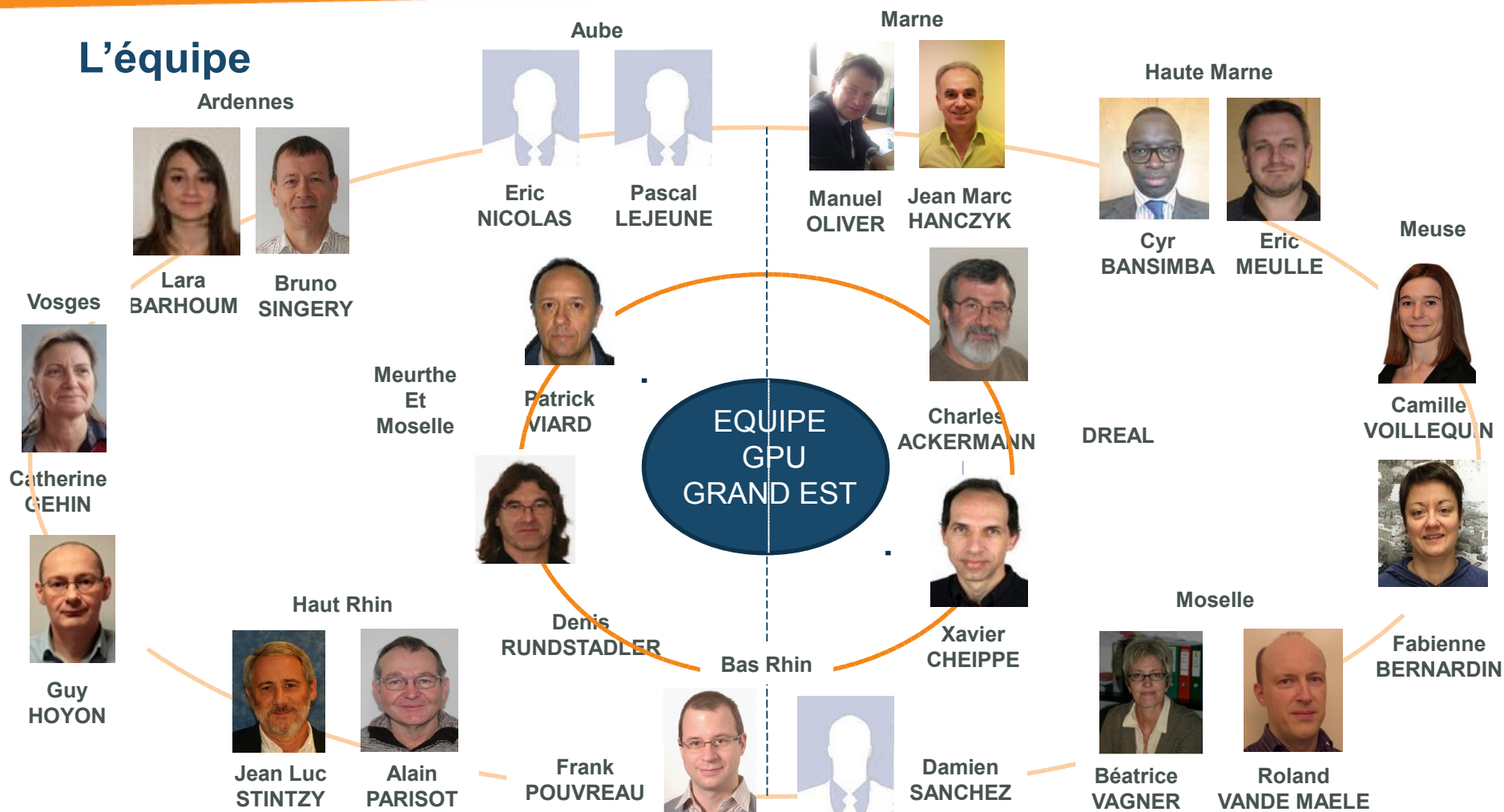
Priorité 2018



@ctes est une application qui permet d'effectuer le contrôle de légalité des documents d'urbanisme par voie dématérialisée. Le ministère de la Cohésion des territoires et le ministère de l'Intérieur collabore afin d'articuler cette application avec le GPU et ainsi de coupler la transmission des DU au GPU et au contrôle de légalité.

1.2 – La nouvelle équipe des chefs de projet locaux GRAND EST

L'équipe



Le renouvellement du réseau des chef(fe)s de projet locaux du GPU a été initié fin 2017 (note du 01/12/17). Le fonctionnement en binôme avec la double compétence urbanisme/SIG est affirmé lors du renouvellement. L'animation régionale est portée par un double binôme DREAL/DDT 54



Chef de projet DU
Pierre CAPART
(QV3)

Chef de projet SUP
Emilie CHAUFaux
(QV4)



Documentation disponible sur internet

- Retrouvez sur le **géoportail de l'urbanisme**

Une **FAQ** pour répondre à vos questions :

- Un **formulaire de contact** pour poser vos questions au service d'assistance

Retrouvez sur le site de **GéoInformations**

- Les **guides méthodologiques** pour la publication des SUP
: <http://www.geoinformations.developpement-durable.gouv.fr/le-guide-methodologique-de-numerisation-des-sup-a3137.html>



La documentation technique et méthodologique disponible est régulièrement mise-à-jour.